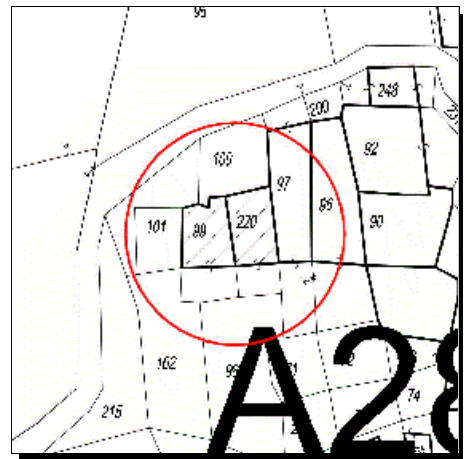


Champlong

Foto edifici



Riferimento catastale



Foglio 19

Mappale 99-220

Zona Ae06

N° Fabbricato 01

N° Piani fabbricato 3

Mansarda 1

H-media: 2,40

Superficie di pianta 55,76 mq

Superficie totale 206,31 mq

Volume urbanistico 495,15 mc

Elementi meritevoli di
conservazione e/o
recupero dal punto di vista:

Classificazione dettagliata: E - EDIFICIO NON RIENTRANTE NELLE PRECEDENTI CATEGORIE

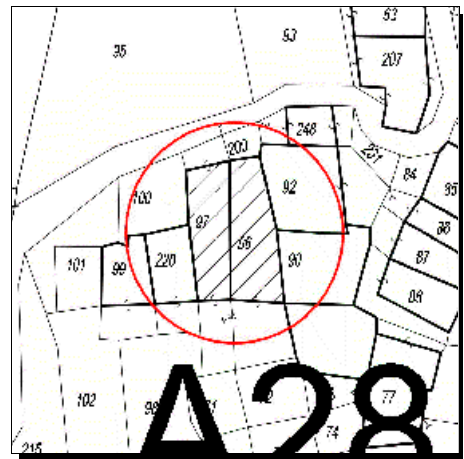
E2bc - edificio in contrasto con l'ambiente per elementi di finitura e in
contrasto tipologico

Champlong

Foto edifici



Riferimento catastale



Foglio 19

Mappale 97-96

Zona Ae06

N° Fabbricato 02

N° Piani fabbricato 2

Mansarda 1

H-media: 2,40

Superficie di pianta 102,68 mq

Superficie totale 277,24 mq

Volume urbanistico 665,37 mc

Elementi meritevoli di
conservazione e/o
recupero dal punto di vista:

Classificazione dettagliata: E - EDIFICIO NON RIENTRANTE NELLE PRECEDENTI CATEGORIE

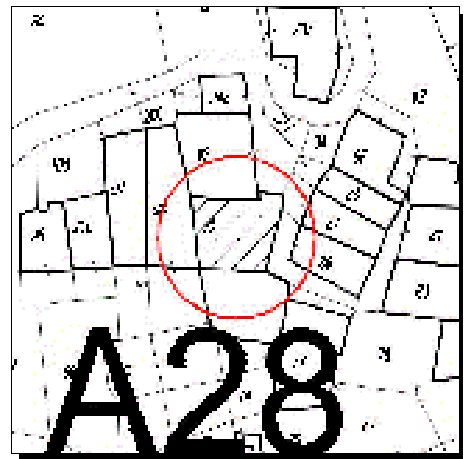
E2bc - edificio in contrasto con l'ambiente per elementi di finitura e in contrasto tipologico

Champlong

Foto edifici



Riferimento catastale

Foglio Mappale Zona N° Fabbricato N° Piani fabbricato Mansarda H-media: Superficie di pianta mqSuperficie totale mqVolume urbanistico mc

Elementi meritevoli di
conservazione e/o
recupero dal punto di vista:

Classificazione dettagliata: E - EDIFICIO NON RIENTRANTE NELLE PRECEDENTI CATEGORIE

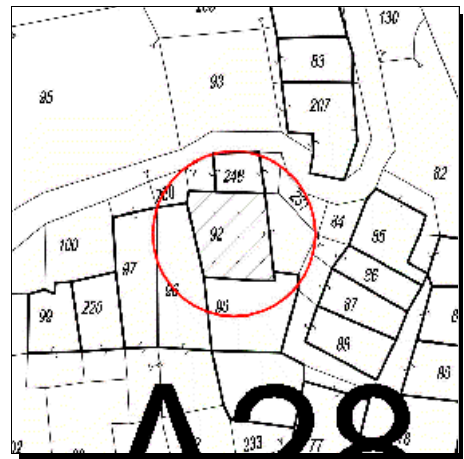
E2bc - edificio in contrasto con l'ambiente per elementi di finitura e in
contrasto tipologico

Champlong

Foto edifici



Riferimento catastale



Foglio 19

Mappale 92

Zona Ae06

N° Fabbricato 04

N° Piani fabbricato 3

Mansarda 1

H-media: 2,40

Superficie di pianta 56,75 mq

Superficie totale 209,98 mq

Volume urbanistico 503,94 mc

Elementi meritevoli di
conservazione e/o

recupero dal punto di vista: delle strutture

Classificazione dettagliata: C - EDIFICIO DI PREGIO STORICO, CULTURALE, ARCHITETTONICO,
AMBIENTALE

Cb - organizzazione distributiva

Champlong

Foto edifici



Foglio 19

Mappale 248

Zona Ae06

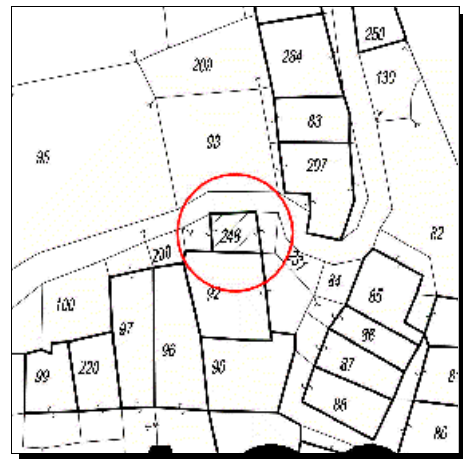
N° Fabbricato 05

N° Piani fabbricato 2

Mansarda 0

H-media: 2,40

Riferimento catastale



Superficie di pianta 16,39 mq

Superficie totale 32,78 mq

Volume urbanistico 78,67 mc

Elementi meritevoli di
conservazione e/o
recupero dal punto di vista:

Classificazione dettagliata: E - EDIFICIO NON RIENTRANTE NELLE PRECEDENTI CATEGORIE

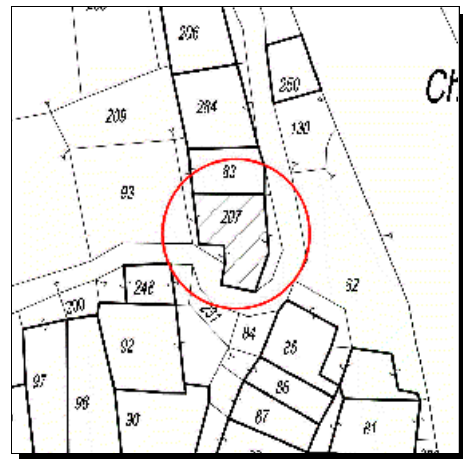
E2bc - edificio in contrasto con l'ambiente per elementi di finitura e in contrasto tipologico

Champlong

Foto edifici



Riferimento catastale



Foglio 19

Mappale 207

Zona Ae06

N° Fabbricato 06

N° Piani fabbricato 3

Mansarda 0

H-media: 2,40

Superficie di pianta 46,05 mq

Superficie totale 138,15 mq

Volume urbanistico 331,56 mc

Elementi meritevoli di
conservazione e/o
recupero dal punto di vista:

Classificazione dettagliata: E - EDIFICIO NON RIENTRANTE NELLE PRECEDENTI CATEGORIE

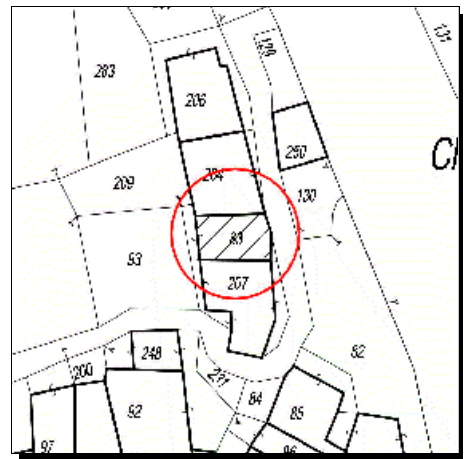
E1 - Edificio inserito nell'ambiente

Champlong

Foto edifici



Riferimento catastale



Foglio 19

Mappale 83

Zona Ae06

N° Fabbricato 07

N° Piani fabbricato 3

Mansarda 1

H-media: 2,40

Superficie di pianta 28,70 mq

Superficie totale 106,19 mq

Volume urbanistico 254,86 mc

Elementi meritevoli di
conservazione e/o
recupero dal punto di vista:

delle strutture

Classificazione dettagliata: C - EDIFICIO DI PREGIO STORICO, CULTURALE, ARCHITETTONICO, AMBIENTALE

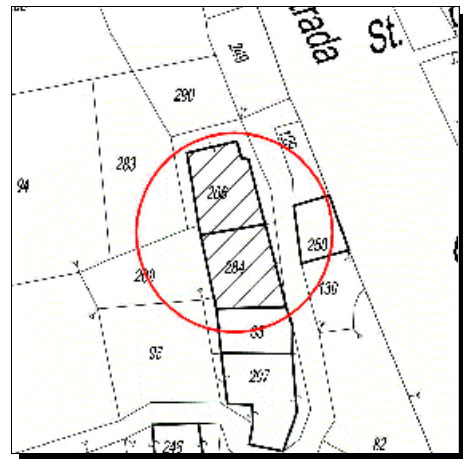
Cb - organizzazione distributiva

Champlong

Foto edifici



Riferimento catastale

Foglio Mappale Zona N° Fabbricato N° Piani fabbricato Mansarda H-media: Superficie di pianta mqSuperficie totale mqVolume urbanistico mc

Elementi meritevoli di
conservazione e/o
recupero dal punto di vista:

Classificazione dettagliata: E - EDIFICIO NON RIENTRANTE NELLE PRECEDENTI CATEGORIE

E2bc - edificio in contrasto con l'ambiente per elementi di finitura e in contrasto tipologico

Champlong

Foto edifici



Foglio 19

Mappale 85

Zona Ae06

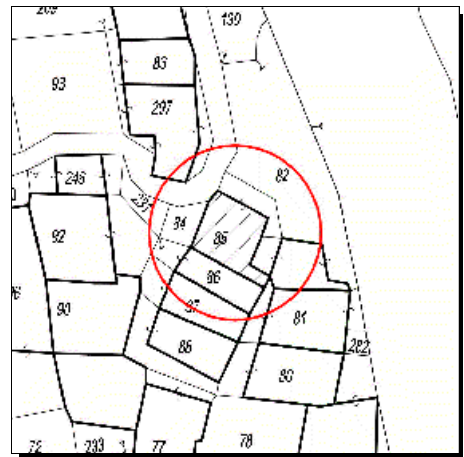
N° Fabbricato 10

N° Piani fabbricato 2

Mansarda 1

H-media: 2,40

Riferimento catastale



Superficie di pianta 36,25 mq

Superficie totale 97,88 mq

Volume urbanistico 234,90 mc

Elementi meritevoli di
conservazione e/o
recupero dal punto di vista:

Classificazione dettagliata: E - EDIFICIO NON RIENTRANTE NELLE PRECEDENTI CATEGORIE

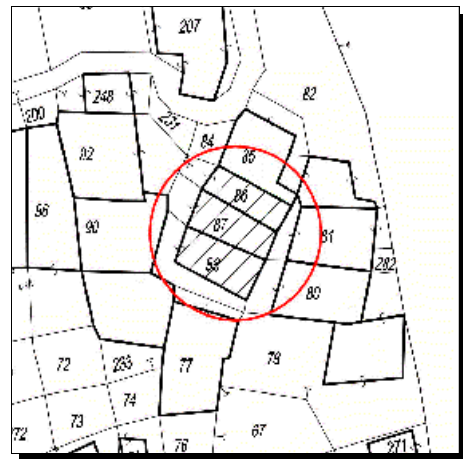
E1 - Edificio inserito nell'ambiente

Champlong

Foto edifici



Riferimento catastale



Foglio 19

Mappale 86-87-88

Zona Ae06

N° Fabbricato 11

N° Piani fabbricato 3

Mansarda 0

H-media: 2,40

Superficie di pianta 77,97 mq

Superficie totale 233,91 mq

Volume urbanistico 561,38 mc

Elementi meritevoli di
conservazione e/o
recupero dal punto di vista:

Classificazione dettagliata: E - EDIFICIO NON RIENTRANTE NELLE PRECEDENTI CATEGORIE

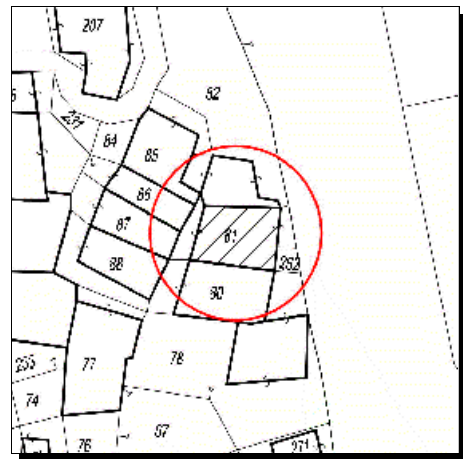
E2b - edificio in contrasto per elementi di finitura

Champlong

Foto edifici



Riferimento catastale

Foglio Mappale Zona N° Fabbricato N° Piani fabbricato Mansarda H-media: Superficie di pianta mqSuperficie totale mqVolume urbanistico mc

Elementi meritevoli di
conservazione e/o
recupero dal punto di vista:

Classificazione dettagliata: E - EDIFICIO NON RIENTRANTE NELLE PRECEDENTI CATEGORIE

E2b - edificio in contrasto per elementi di finitura

Champlong

Foto edifici



Foglio 19

Mappale 80

Zona Ae06

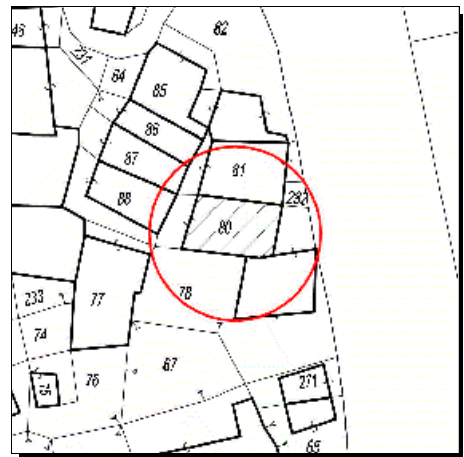
N° Fabbricato 13

N° Piani fabbricato 2

Mansarda 1

H-media: 2,40

Riferimento catastale



Superficie di pianta 42,54 mq

Superficie totale 114,86 mq

Volume urbanistico 275,66 mc

Elementi meritevoli di
conservazione e/o
recupero dal punto di vista:

Classificazione dettagliata: E - EDIFICIO NON RIENTRANTE NELLE PRECEDENTI CATEGORIE

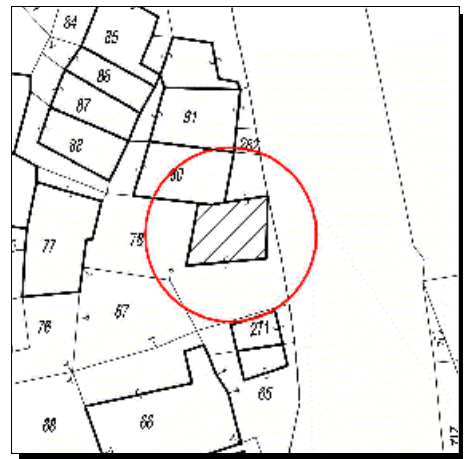
E2c - edificio in contrasto tipologico

Champlong

Foto edifici



Riferimento catastale



Foglio 19

Mappale 78

Zona Ae06

N° Fabbricato 14

N° Piani fabbricato 2

Mansarda 1

H-media: 2,40

Superficie di pianta 39,73 mq

Superficie totale 107,27 mq

Volume urbanistico 257,45 mc

Elementi meritevoli di
conservazione e/o
recupero dal punto di vista:

Classificazione dettagliata: E - EDIFICIO NON RIENTRANTE NELLE PRECEDENTI CATEGORIE

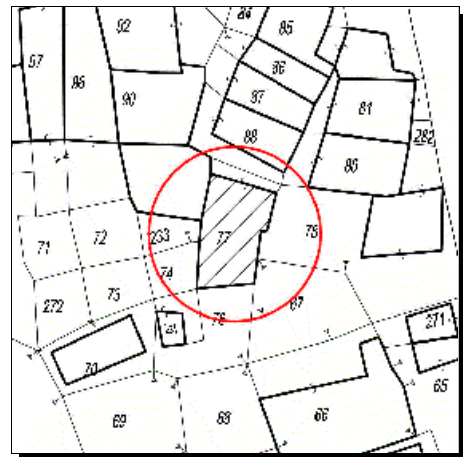
E2c - edificio in contrasto tipologico

Champlong

Foto edifici



Riferimento catastale

Foglio Mappale Zona N° Fabbricato N° Piani fabbricato Mansarda H-media: Superficie di pianta mqSuperficie totale mqVolume urbanistico mc

Elementi meritevoli di
conservazione e/o
recupero dal punto di vista:

Classificazione dettagliata: E - EDIFICIO NON RIENTRANTE NELLE PRECEDENTI CATEGORIE

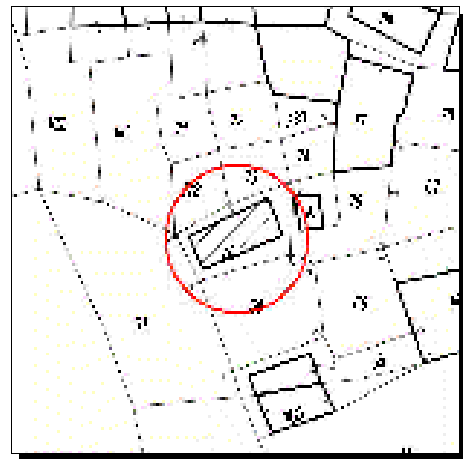
E2b - edificio in contrasto per elementi di finitura

Champlong

Foto edifici



Riferimento catastale



Foglio 19

Mappale 70

Zona Ae06

N° Fabbricato 16

N° Piani fabbricato 1

Mansarda 0

H-media: 2,40

Superficie di pianta 54,86 mq

Superficie totale 54,86 mq

Volume urbanistico 131,66 mc

Elementi meritevoli di
conservazione e/o
recupero dal punto di vista:

Classificazione dettagliata: E - EDIFICIO NON RIENTRANTE NELLE PRECEDENTI CATEGORIE

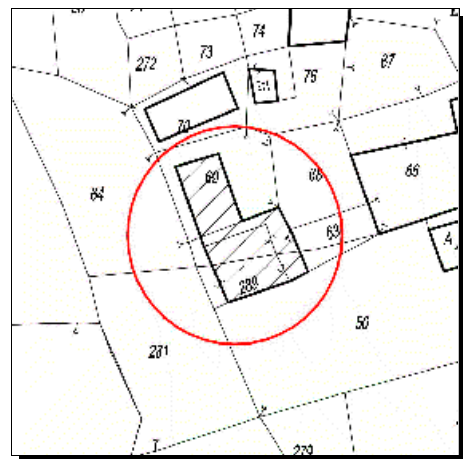
E2bc - edificio in contrasto con l'ambiente per elementi di finitura e in
contrasto tipologico

Champlong

Foto edifici



Riferimento catastale



Foglio 19

Mappale 289-63

Zona Ae06

N° Fabbricato 17

N° Piani fabbricato 2

Mansarda 1

H-media: 2,40

Superficie di pianta 83,00 mq

Superficie totale 224,10 mq

Volume urbanistico 537,84 mc

Elementi meritevoli di conservazione e/o recupero dal punto di vista: dell'articolazione volumetrica

Classificazione dettagliata: E - EDIFICIO NON RIENTRANTE NELLE PRECEDENTI CATEGORIE

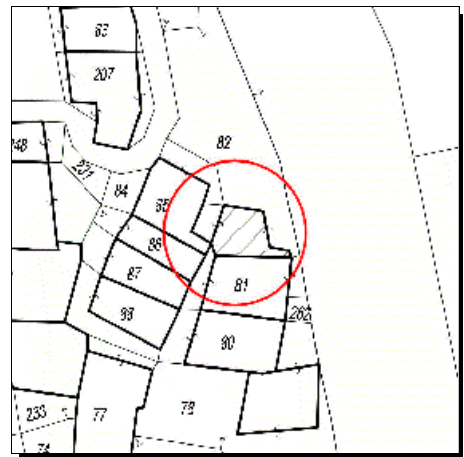
E1 - Edificio inserito nell'ambiente

Champlong

Foto edifici



Riferimento catastale



Foglio 19

Mappale 82

Zona Ae06

N° Fabbricato A

N° Piani fabbricato 1

Mansarda 0

H-media: 2,40

Superficie di pianta 22,85 mq

Superficie totale 22,85 mq

Volume urbanistico 54,84 mc

Elementi meritevoli di
conservazione e/o
recupero dal punto di vista:

Classificazione dettagliata: E - EDIFICIO NON RIENTRANTE NELLE PRECEDENTI CATEGORIE

E4 - Basso Fabbricato

Champlong

Foglio 19

Mappale 271-65

Zona Ae06

N° Fabbricato B

N° Piani fabbricato 1

Mansarda 0

H-media: 2,40

Superficie di pianta 22,71 mq

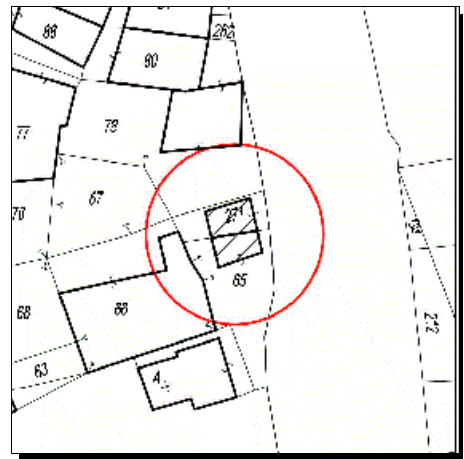
Superficie totale 22,71 mq

Volume urbanistico 54,50 mc

Foto edifici



Riferimento catastale



Elementi meritevoli di
conservazione e/o
recupero dal punto di vista:

Classificazione dettagliata: E - EDIFICIO NON RIENTRANTE NELLE PRECEDENTI CATEGORIE

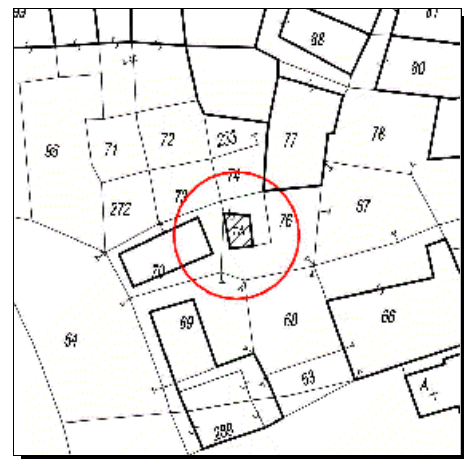
E4 - Basso Fabbricato

Champlong

Foto edifici



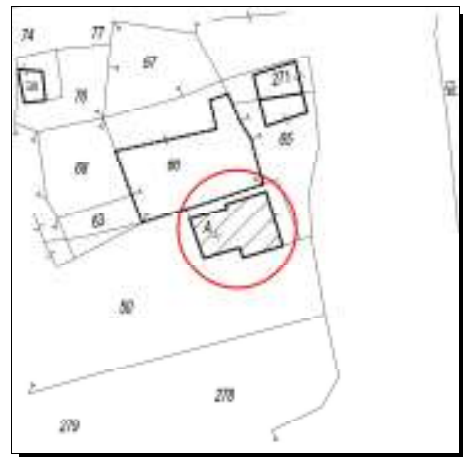
Riferimento catastale

Foglio Mappale Zona N° Fabbricato N° Piani fabbricato Mansarda H-media: Superficie di pianta mqSuperficie totale mqVolume urbanistico mc

Elementi meritevoli di
conservazione e/o
recupero dal punto di vista:

Classificazione dettagliata: D - EDIFICIO DIROCCATO

Da - DB edificio diroccato (assimilabile ad edificio documento per il valore intrinseco)

Champlong**Foglio** **Mappale** **Zona** **N° Fabbricato** **N° Piani fabbricato** **Mansarda** **H-media:** **Superficie di pianta** mq**Superficie totale** mq**Volume urbanistico** mc**Foto edifici****Riferimento catastale****Elementi meritevoli di
conservazione e/o
recupero dal punto di vista:****Classificazione dettagliata:** A - MONUMENTO

A4 - edifici di culto